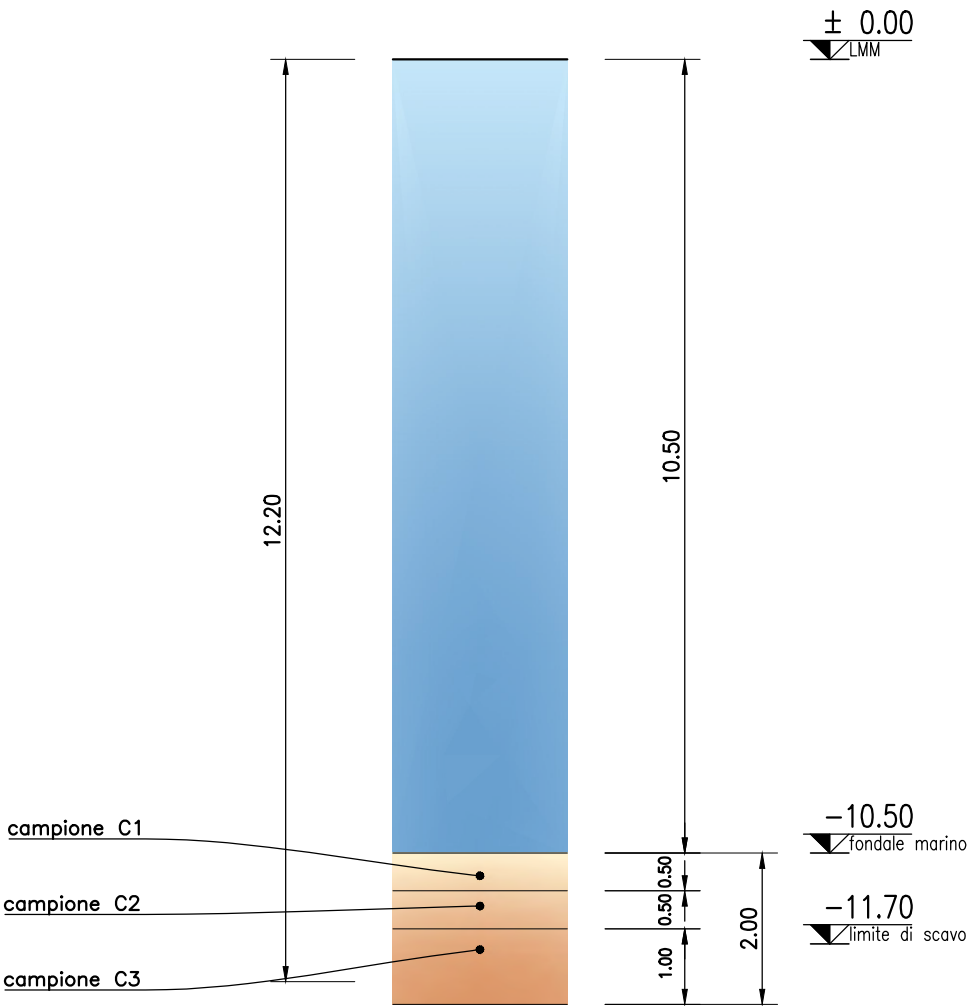
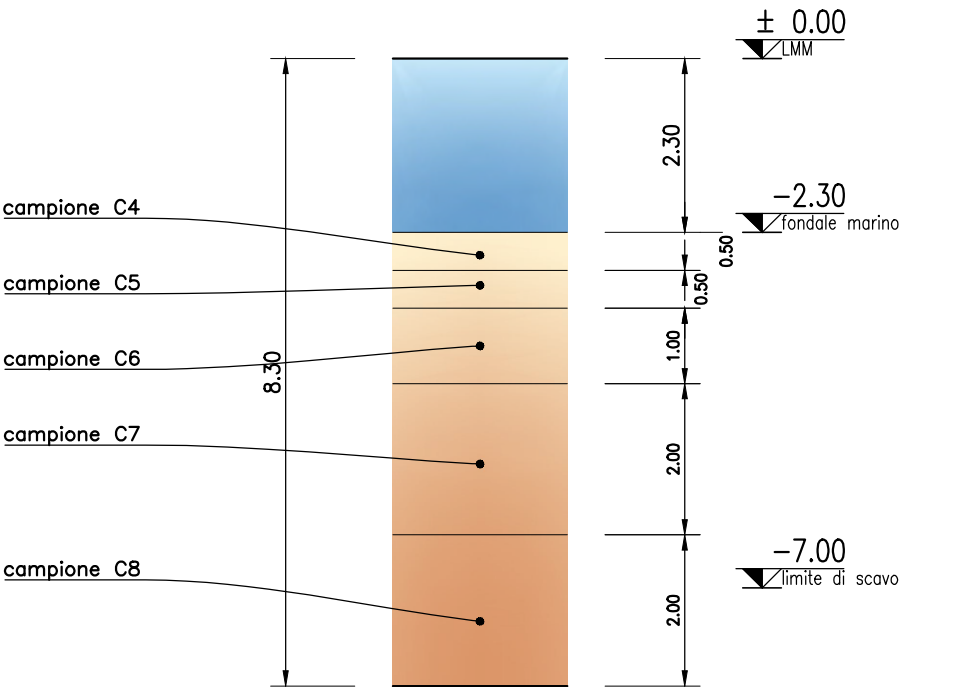


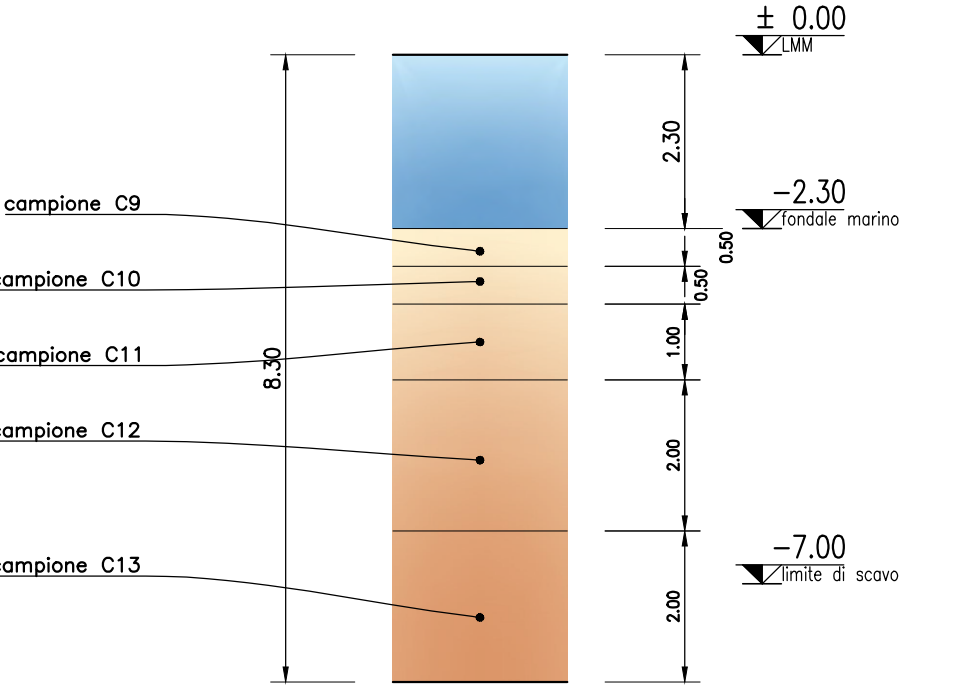
Area P45
classe da attribuire
Scala 1:100



Area P41
classe da attribuire
Scala 1:100



Area P40
classe da attribuire
Scala 1:100



LEGENDA

- PENNELLO DI FOCE
- RACCORDO
- SCOGLIERA DI RADICAMENTO
- OPERE ESISTENTI
- OPERE PREVISTE NEL P.R.P. 2008

NOTA:
IL RILIEVO BATIMETRICO E' STATO ESEGUITO NEL LUGLIO 2017;
IL RILIEVO TOPOGRAFICO NELL' APRILE 2017

COMUNE DI PESCARA

CAPITANERIA DI PORTO DI PESCARA

MASTERPLAN ABRUZZO
- INTERVENTO PSRA 07 -
"DEVIAZIONE DEL PORTO CANALE DI PESCARA"
(Completamento opere di protezione - pennello di foce e scogliera di radicamento)
PROGETTO DI FATTIBILITÀ TECNICA ED ECONOMICA

TITOLO TAVOLA

PLANIMETRIA DEL PIANO DI CARATTERIZZAZIONE

Supporto alla progettazione:
MODIME
Via Monte Zebio 40
00195 ROMA
Dott. Ing. Paolo CONTINI
Dott. Ing. Giancarlo MILANA

Studio specialistico Idraulico-Marittimo:
Prof. Ing. Paolo DE GIROLAMO

Soggetto attuatore

ARAP
AZIENDA REGIONALE ATTIVITÀ PRODUTTIVE
Azienda Regionale Attività Produttive
UFFICIO TECNICO
Via Silvio e Francesco Ciccarone, 97/A - 66054 Vasto (CH)
C.F. 91127340684 - P.I. 02083310686
Telefono 08733607519
arapabruzzo@pec.it - vasto@arapabruzzo.it

RESPONSABILE UNICO DEL PROCEDIMENTO

Ingegnere Massimiliano Gramenzi

IL PROGETTISTA

Ingegnere Tommaso Impicciatore

IL PROGETTISTA

Ingegnere Giuseppe Nicola Bernabeo

Il Gruppo di lavoro

Geometra Aurelio DI RENZO
Geologo Mattia IPPOLITO
Architetto Lorenzo DI GIROLAMO

| | |
|-----------------------|---|
| Tavola | MP.I-309 |
| Progressivo documento | * |
| Revisione | 4 |
| Data emissione | giugno 2019 |
| Nome file | MP.I-309-rev 2_Planimetria piano di caratterizzazione-efina parte.dwg |

Percorso di salvataggio
\\192.168.150.210\da-07\MP01.Porto canale Pescara\03_Progetto di Fattibilità_rev3 aprile 2019\MP.I-309_Disegni ed elaborati grafici

A TERMINI DI LEGGE SI RISERVA LA PROPRIETÀ DI QUESTO DISEGNO CON DIVIETO DI RIPRODURLO O DI RENDERLO COMUNQUE NOTO, SENZA AUTORIZZAZIONE SCRITTA